

**AANTAL
PARKEERPLAATSEN
VRACHTAUTO'S**



86
72% van totale aantal
parkeerplaatsen WDO

**MELDINGEN
WIJKLIJN**



2016 **61** 42%
2017 **94** 45% van totale aantal
meldingen WDO

AANTAL WONINGEN



98
35% van totale aantal
woningen

AANTAL INWONERS



240
34% van totale aantal
inwoners

**ENERGIEVERBRUIK
GAS, 2017**



6,27 miljoen m3

**ENERGIEVERBRUIK
ELEKTRICITEIT, 2017**



29,65 miljoen kWh

**ENERGIEOPWEKKING
ZON, 2017**



0,029 miljoen kWh

**ENERGIEOPWEKKING
WIND, 2017**



0,0 miljoen kWh

Factsheet Westelijke Dordtse Oever

Dordtse Kil I, II en Amstelwijk-West

December 2018

**TOTALE
OPPERVLAKTE**

206 ha
19% van totale WDO
oppervlakt



**TOTALE OPPERVLAKTE
BEDRIJVENTERREIN**

119 ha
24% van totale WDO
oppervlakt bedrijventerreinen



**BEDRIJVEN
EN VESTIGINGEN**

411
46% van totale aantal bedrijfs-
vestigingen WDO



**ARBEIDS-
PLAATSEN**

7.607
55% van totaal WDO



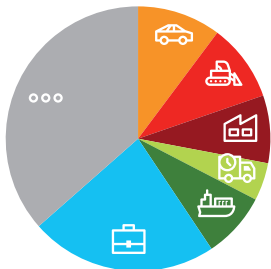
VESTIGINGEN NAAR BRANCHE



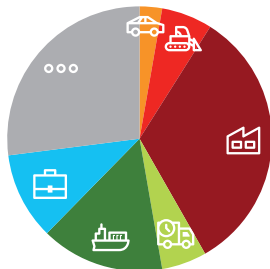
ARBEIDSPLAATSEN NAAR BRANCHE



VESTIGINGEN



ARBEIDSPLAATSEN



ONTWIKKELING ARBEIDSPLAATSEN

2016	2017	2016-2017	%
7.799	7.607	-192	-2
14.044	13.777	-267	-2

totaal WDO

LEEGSTAND BEDRIJFSRUIMTE 11.2018



86.200 m²

71% van totale leegstand WDO

LEEGSTAND KANTOORRUIMTE 11.2018



9.700 m²

82% van totale leegstand WDO

IN GEBRUIK / LEEGSTAND

84% / 16%

IN GEBRUIK / LEEGSTAND

59% / 41%

WOZ WAARDE 11.2017



€360 miljoen

37% van totale WOZ waarde WDO

OPBRENGST WOZ WAARDE 2017



€1,35 miljoen

38% van totale opbrengst WOZ waarde WDO

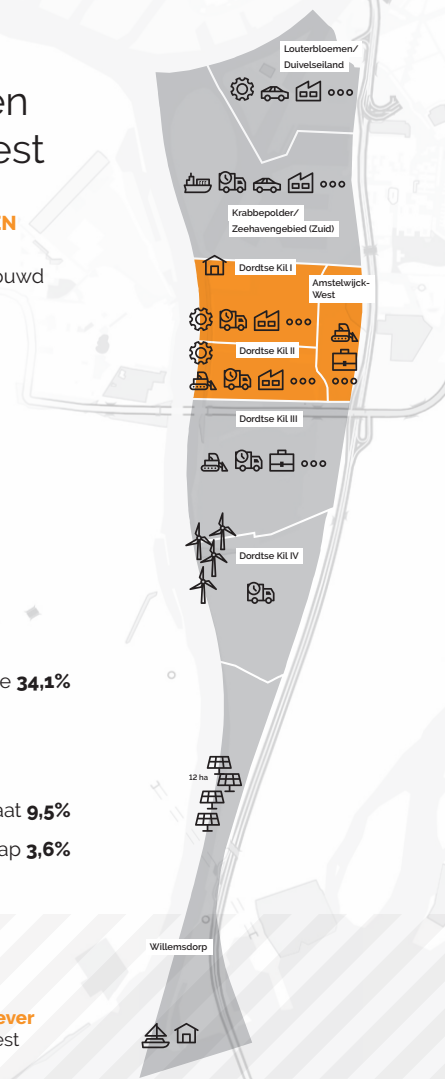
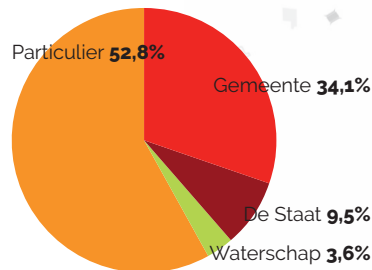
Dordtse Kil I, II en Amstelwijk-West

FUNCTIONELE VERHOUDINGEN

12,5% water / 87,5% grond
22,3% bebouwd / 77,7% onbebouwd
2,9% agrarisch

684 kadastrale percelen
133 gemeente eigendom
51 belast met erfpacht
486 particulier

VERHOUDING EIGENDOM EN OPPERVLAKTE



Factsheet Westelijke Dordtse Oever
Dordtse Kil I, II en Amstelwijk-West